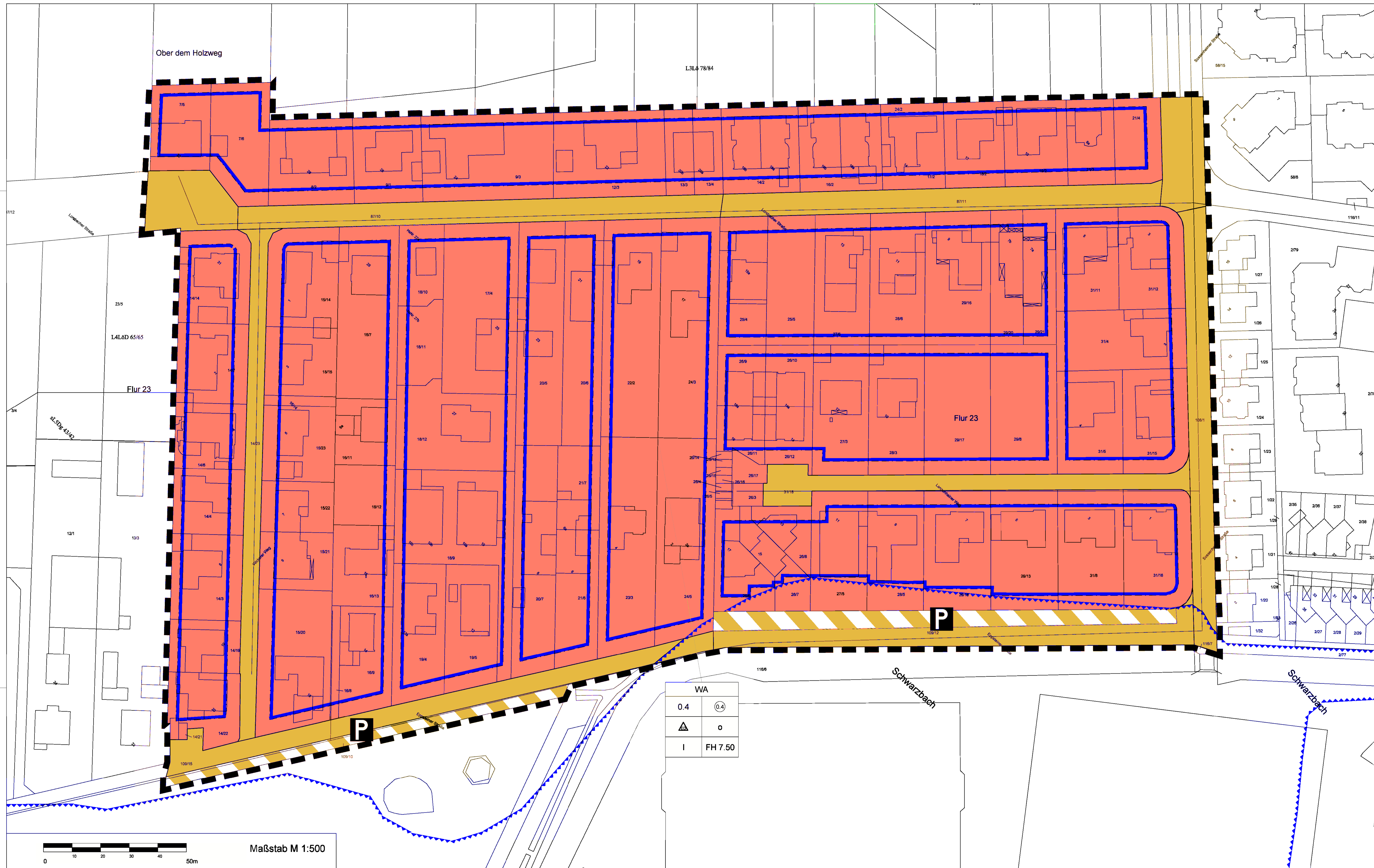


Stadt Hattersheim am Main, Stadtteil Hattersheim - Bebauungsplan N 90 "Unter dem Holzweg"



Verfahrensvermerke

Aufstellungsbeschluss (§2 (1) 1)	17. Dez. 2009
Ortsübliche Bekanntmachung (§2 (1) 2 BauGB)	05. Jan. 2012
Vorprüfung des Einzelfalls (§ 13a (1) Satz 2 Nr. 2 BauGB)	12. Jan. - 12. Feb. 2010
Beschluss der Öffentlichen Auslegung	15. Dez. 2012
Bekanntmachung des Offenlagebeschlusses	05. Jan. 2012
Öffentliche Auslegung (§ 3 (2) BauGB)	
Beteiligung der Behörden (§ 4 (2) BauGB)	
Satzungsbeschluss (§ 10 BauGB i. V. m. § 81 HBO)	
Ausgefertigt in Hattersheim am Main	
Ortsübliche Bekanntmachung (§ 10 (3) BauGB)	

Hattersheim am Main, den

Karin Schnick
Erste Stadträtin

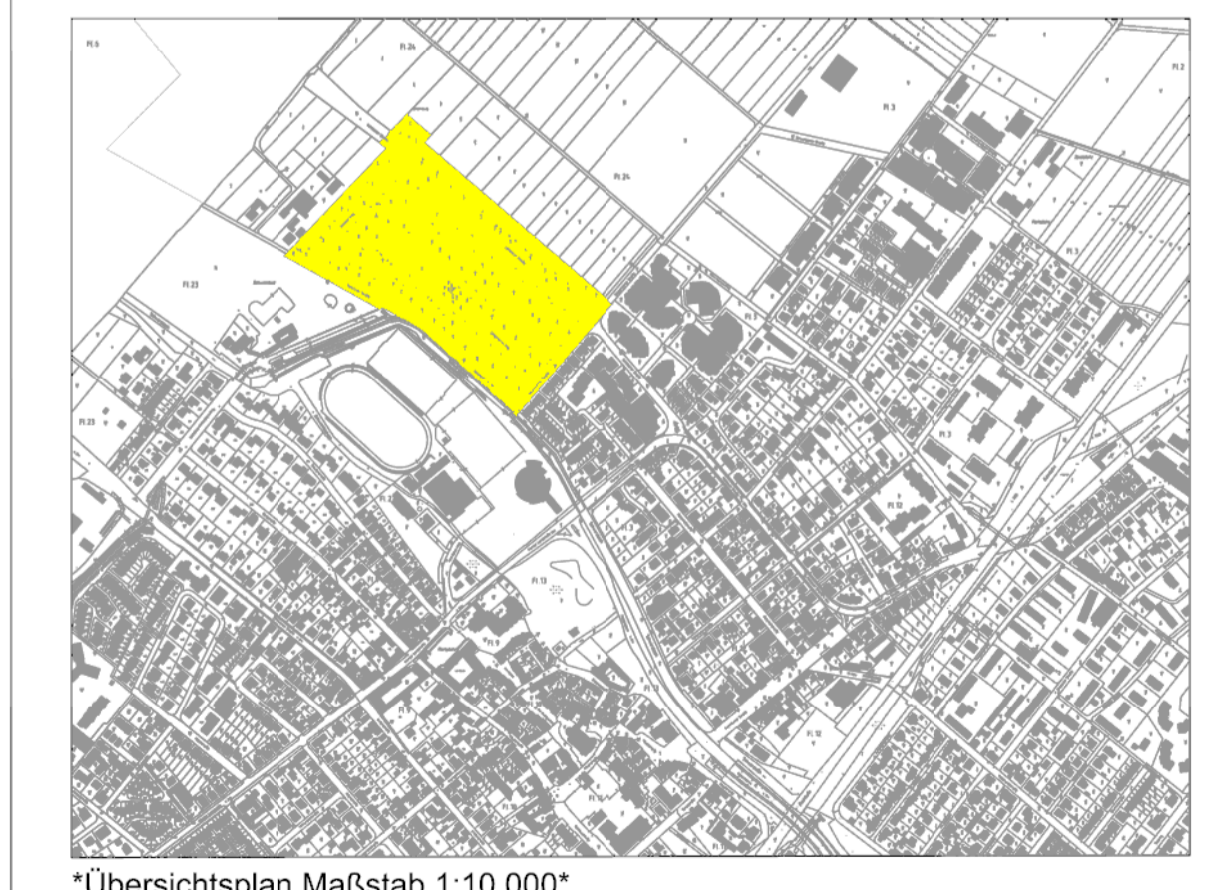
Prüfung des Katasterstandes

Es wird bescheinigt, dass die Grenzen, die Bezeichnungen der Flurstücke und der Gebäudebestand mit dem Nachweis des Liegenschaftskatasters übereinstimmen.

Amt für Bodenmanagement Limburg a.d. Lahn,
Außenstelle Hofheim am Taunus

Datum, Siegel, Unterschrift


Stadt Hattersheim am Main
Stadtteil Hattersheim
Bebauungsplan Nr. N 90
"Unter dem Holzweg"



Offenlageentwurf

Magistrat der Stadt Hattersheim am Main
Referat Bauen, Planen, Umwelt
Sarceller Straße 1
65795 Hattersheim am Main
Tel. 06190 - 970 - 241
stadt@hattersheim.de
www.hattersheim.de

Bearbeitung: ll/5, W. Molzberger
Datum: 17. November 2011



Legende

Baugebiet	Verkehr	Wasser
Wohnbaufläche	Strassenverkehrsfläche	Vorb. Hochwasserschutzfläche
Baugrenze	Verkehrsfläche besonderer Zweckbestimmung	Geltungsbereich
	Parkierungsfläche	

Art der baulichen Nutzung	
GRZ	GFZ
Art der Bebauung	
	Bauweise
Anzahl Vollgeschosse	
	Gebäudehöhe