









Gewerbegebiete - Stadtteil Hattersheim

-  Wohngebiet - Entwicklung
-  Wohngebiet - Bestand / im Bau
-  Gewerbegebiet - Entwicklung
-  Gewerbegebiet - Bestand
-  Mischgebiet/ Stadtmitte
-  Gemeinbedarfsflächen
-  Straße - Bestand
-  Straße - geplant

**1 Gewerbegebiet Nord: inkl. Plangebiet ca. 15,3 ha**

- 1.1 Heddingheimer Straße: ca. 5,6 ha
- 1.2 Erweiterungsfläche Plangebiet: ca. 9,7 ha

**2 Gewerbe-/Mischgebiet Ost: ca. 9,1 ha**

- 2.1 Am Eisernen Steg: ca. 3,2 ha
- 2.2 Auf der Roos/Schützenstraße: ca. 5,9 ha

**3 Gewerbegebiet Süd: inkl. Planflächen ca. 9,8 ha**

- 3.1 Voltastraße/Am Graspfad: ca. 2,8 ha
- 3.2 Voltastraße/westlicher Teil:  
GE Südlich der Voltastraße: ca. 4 ha
- 3.3 Voltstraße/An der Taunuseisenbahn in Planung: ca. 3 ha

**4 Gewerbegebiet Südwest: ca. 12,8 ha**

Schulstraße/Im Boden

**5 Innovationspark Hattersheim: ca. 10,6 ha**

- 5.1 Philipp-Reis-Straße:  
Grundstücksfläche: ca. 6,1 ha,  
davon verfügbar: ca. 0,83 ha

- 5.2 Niedeckerstraße: ca. 4,5 ha

Stand: September 2017

